



**УПРАВЛЕНИЕ ПО ГОСУДАРСТВЕННОЙ ОХРАНЕ ОБЪЕКТОВ
КУЛЬТУРНОГО НАСЛЕДИЯ ТАМБОВСКОЙ ОБЛАСТИ**

ПРИКАЗ

« 13 » 10 2020

г. Тамбов

№ 341

Об утверждении границ территории и режима использования территории объекта культурного наследия регионального значения «Здание общественного назначения» (Тамбовская область, г. Тамбов, ул. Интернациональная, 24)

В соответствии с Федеральным законом от 25.06.2002 № 73-ФЗ «Об объектах культурного наследия (памятниках истории и культуры) народов Российской Федерации» (далее – Федеральный закон) ПРИКАЗЫВАЮ:

1. Утвердить границы территории объекта культурного наследия регионального значения «Здание общественного назначения», расположенного по адресу: Тамбовская область, г. Тамбов, ул. Интернациональная, 24 (далее - объект культурного наследия), согласно приложению №1.

2. Утвердить режим использования территории объекта культурного наследия согласно приложению № 2.

3. Опубликовать настоящий приказ на «Официальном интернет-портале правовой информации» (www.pravo.gov.ru), на сайте сетевого издания «Тамбовская жизнь» (www.tamlife.ru), разместить на официальном сайте управления по государственной охране объектов культурного наследия области.

4. Начальнику отдела сохранения, государственной охраны и учета объектов культурного наследия управления по государственной охране объектов культурного наследия области (Мартехин А.В.) обеспечить направление копии настоящего приказа в срок не более пяти рабочих дней со дня издания настоящего приказа в орган регистрации прав.

5. Контроль за исполнением настоящего приказа оставляю за собой.

Начальник управления

В.И. Копылов

Приложение № 1

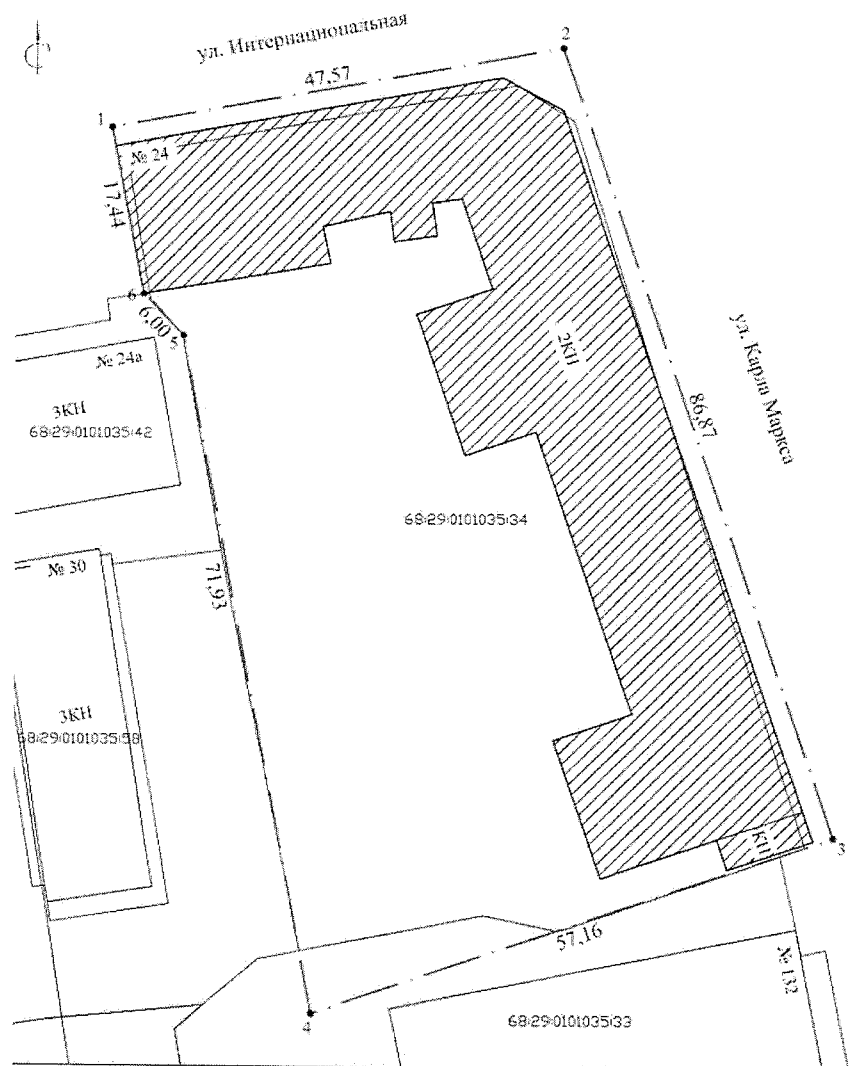
УТВЕРЖДЕНЫ

приказом управления по государственной охране
объектов культурного наследия области
от 13.10.2020 № 341-1




Границы

территории объекта культурного наследия регионального значения
«Здание общественного назначения», расположенного по адресу: Тамбовская
область, г. Тамбов, ул. Интернациональная, 24

1. Схема границ территории объекта культурного наследия
регионального значения «Здание общественного назначения»,
расположенного по адресу: Тамбовская область, г. Тамбов,
ул. Интернациональная, 24 (далее - объект культурного наследия):



Условные обозначения:

-  - объект культурного наследия
-  - граница территории объекта культурного наследия
-  - граница земельного участка, стоящего на кадастровом учете

3. Координаты характерных поворотных точек границ объекта культурного наследия в местной системе координат (МСК-68):

№ поворотных точек	Координаты точек в местной системе координат (МСК-68)	
	X	Y
1	430742,93	1247925,35
2	430751,39	1247972,16
3	430669,18	1248000,24
4	430650,74	1247946,14
5	430721,41	1247932,74
6	430725,81	1247928,66

Приложение № 2

УТВЕРЖДЕН

приказом управления по государственной охране
объектов культурного наследия области
от 13.10. 2020 № 341

Режим

использования территории объекта культурного наследия
регионального значения «Здание общественного назначения», расположенного
по адресу: Тамбовская область, г. Тамбов, ул. Интернациональная, 24

В границах территории объекта культурного наследия регионального
значения «Здание общественного назначения», расположенного по адресу:
Тамбовская область, г. Тамбов, ул. Интернациональная, 24,

разрешается:

проведение работ, направленных на сохранение объектов культурного
наследия (ремонт, реставрация, консервация, приспособление памятника для
современного использования), на основании проектной документации
выполненной, согласованной и утвержденной в установленном порядке;

ведение хозяйственной деятельности, не противоречащей требованиям
обеспечения сохранности объектов культурного наследия и позволяющей
обеспечить функционирование объектов культурного наследия в современных
условиях;

капитальный ремонт и реконструкция существующих объектов
инженерной инфраструктуры при условии обеспечения сохранности объектов
культурного наследия при проведении указанных работ;

размещение информационных табличек, памятных знаков, историко-
культурной информации;

благоустройство территории, в том числе устройство отмосток и иных
сооружений инженерной защиты объекта культурного наследия;

проведение мероприятий, направленных на обеспечение пожарной
безопасности объектов культурного наследия;

проведение земляных работ при строительстве (прокладке) и
реконструкции инженерных сетей при условии обеспечения сохранности
объектов культурного наследия;

запрещается:

возведение пристроек к объектам культурного наследия и изменение
существующих характеристик здания, влекущее за собой причинение вреда
предмету охраны объекта культурного наследия;

строительство (прокладка) инженерных коммуникаций, в том числе
теплотрасс, газопровода, электрокабеля надземным способом;

проведение взрывопожароопасных работ, работ с динамическими
воздействиями, а также производство других работ, создающих угрозу объекту
культурного наследия;

размещение рекламных конструкций;

установка некапитальных сооружений, не относящихся к элементам
благоустройства.